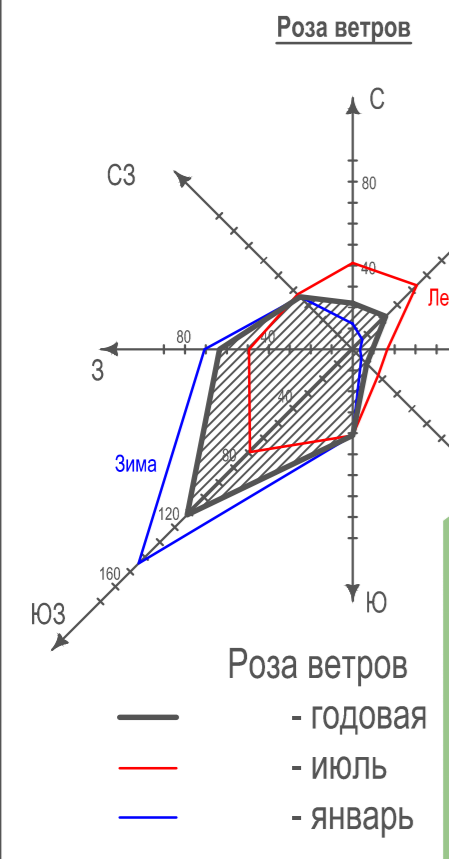
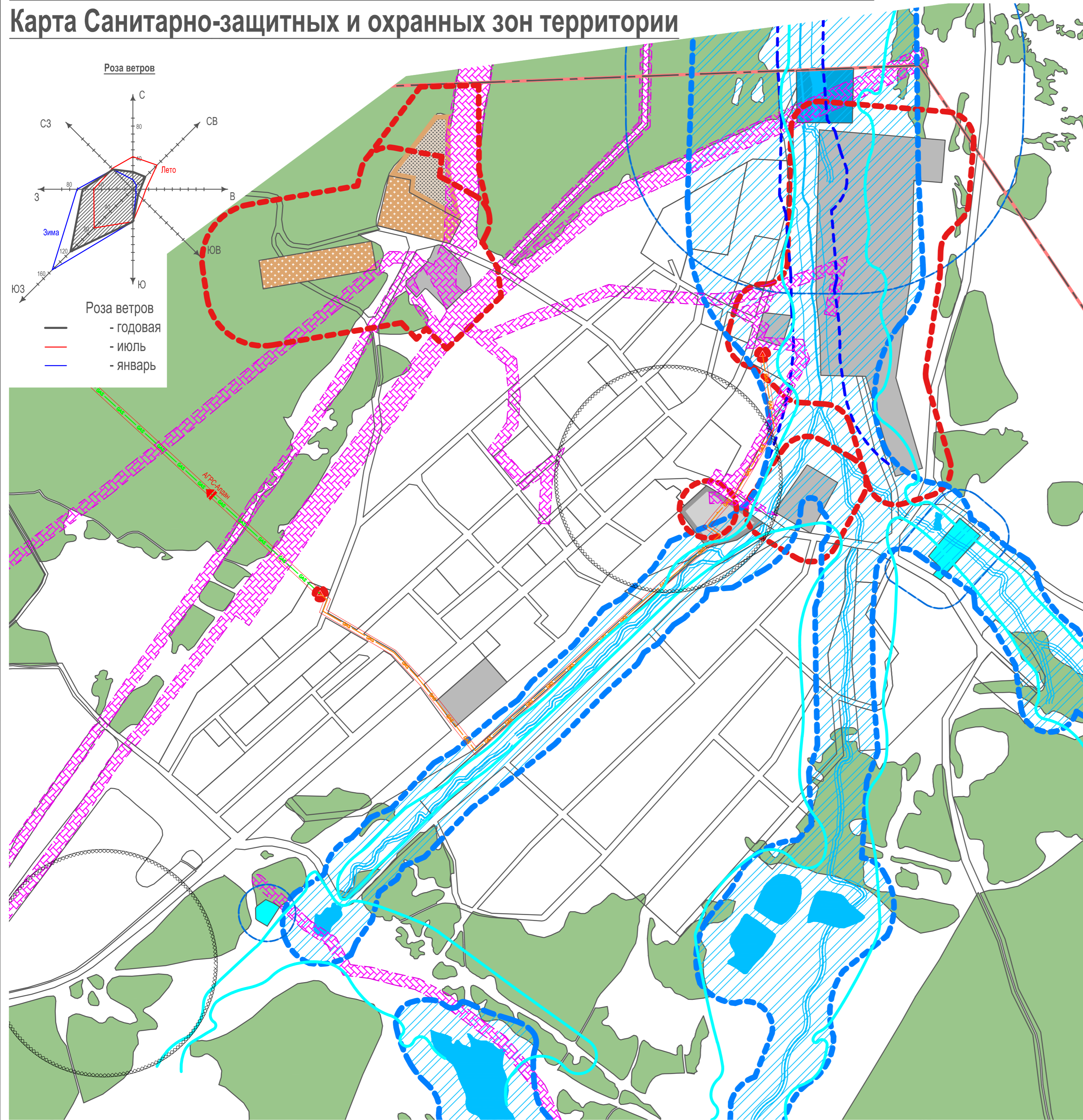


ПРАВИЛА ЗЕМЛЕПОЛЬЗОВАНИЯ И ЗАСТРОЙКИ ПОСЕЛКА ЛЕБЕДИНЫЙ

Карта Санитарно-защитных и охранных зон территории



УСЛОВНЫЕ ОБОЗНАЧЕНИЯ:

Санитарно-защитные и охранные зоны

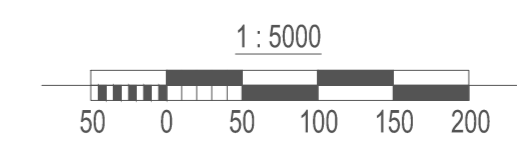
- Границы охранных зон (рек)
- Водоохранная зона
- Прибрежно-защитные полосы
- Береговая полоса
- Границы санитарно-защитных зон производственно-коммунальных объектов
- Охранные зоны высоковольтных линий электропередач
- 1-й пояс санитарной охраны источников водоснабжения
- Охранные зоны газопровода
- Границы защитных зон памятников истории и культуры

Территории подверженные риску возникновения ЧС

- Границы подтопления, затопления территории

Объекты инженерной инфраструктуры

- Газопровод высокого давления 1,2 кПа с охранной зоной 10м
- Газопровод высокого давления 0,6 кПа с охранной зоной 10м
- Газораспределительный пункт



						МК № 3 от 13.03.2017г.					
						Актуализация Правил землепользования и застройки п. Ленинский, п. Лебединый муниципального образования "Поселок Ленинский" Алданского района, Республика Саха (Якутия)					
Изм.	Кол. уч.	Лист	№ док.	Подпись	Дата	Основная (утверждаемая) часть			Стадия	Лист	Листов
									ПЗ	4	4
ГИП						Кривых			03.17		
						Карта Санитарно-защитных зон территории п. Лебединый			ООО "ИВЦ "Энергоактив"		